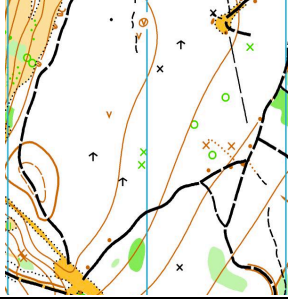

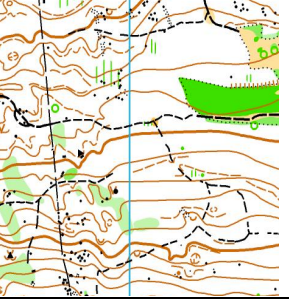
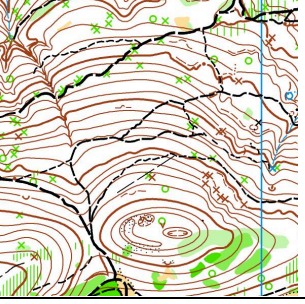


<p>18.04.2014 One Man Relay с. Кралево</p> <p>Мащаб 1:10'000, хоризонталите през 5 метра.</p> <p>Район: равнинен, със заоблени теренни форми, на места с множество малки и големи окопи, лисичи дупки и др. Пътна мрежа: Средно развита, с различни категории пътеки, някой от тях трудно личат на местността поради неизползваемостта им. Хидрография: Района е беден на водини обекти. Растителност: Широколистна гора с много добра проходимост.</p>	<p>19.04.2014 Спринт г. Попово</p> <p>Мащаб 1:4'000, хоризонталите през 2,5 метра.</p> <p>Район: Централна градска част на град Попово.</p>	<p>20.04.2014 Средна «Фисека»</p> <p>Мащаб 1:10'000, хоризонталите през 5 метра.</p> <p>Район: от средно до силно пресечен със заоблени теренни форми, на места с множество малки и големи камъни, лисичи дупки и др. Пътна мрежа: Средно развита, с различни категории пътеки, някой от тях трудно личат на местността поради неизползваемостта им. Хидрография: Района е беден на водини обекти. Растителност: Широколистна гора с много добра проходимост и на места иглолистна гора с трудна проходимост.</p>	<p>21.04.2014 Дълга с. Горско Село</p> <p>За M21E, M35 и Ж21E: мащаб 1:15'000, хоризонталите през 5 метра. А за всички останали групи: мащаб 1:10'000, хоризонталите през 5 метра .</p> <p>Район: от средно до силно пресечен със заоблени теренни форми, на места с множество малки и големи камъни, коренища, паднали дървета и др. Пътна мрежа: Средно развита, с различни категории пътеки. Хидрография: Във всички дълбоки дърета в момента тече вода. Растителност: Широколистна гора с много добра проходимост и на места иглолистна гора с трудна проходимост.</p>
			
<p>18.04.2014 One Man Relay Village of Kravevo</p> <p>Scale of the map 1:10'000, contours 5 meters.</p> <p>Flat terrain with hardly no climb, with ditches, trenches, fox-holes. Vegetation: Deciduous forest (beech and oak), very good runnability. Medium developed network of paths and minor tracks. Due to spring time vegetation some of them are not well visible. No creeks or rivers.</p>	<p>19.04.2013 Sprint City of Popovo</p> <p>Scale of the map: 1:4'000, contours 2,5 meters.</p> <p>Urban area (city center of Popovo) with pedestrian area, central square, parklike areas, residential quarters. No forests. Hardly no climb.</p>	<p>20.04.2014 Middle distance «Fiseka»</p> <p>Scale of the map 1:10'000, contours 5 meters.</p> <p>Northern slope of a small mountain; many ditches and trenches; numerous objects like rocks, big boulders and fox-holes. Moderately hilly and in some parts steep. In most parts deciduous forest (beech and oak), very good runnability. In some parts dense to very dense coniferous forest, limited runnability. Medium developed network of tracks and trails. Due to spring time vegetation some of them are not well visible. No creeks or rivers.</p>	<p>21.04.2014 Long distance Village of Gorsko Selo</p> <p>Scale of the map 1:15'000 for classes M21E, M35, W21E. For all other classes 1:10'000. Contours 5 meters.</p> <p>Hilly region of the Balkan mountain range with distinctive terrain forms, in some parts steep, sometimes with numerous stones and large boulders, fallen trees, rootstocks and other objects. In most parts deciduous forest (beech, oak) with very good runnability. Medium developed network of tracks and trails. In some parts dense to very dense coniferous forest. Hydrography: In all deep trenches currently flowing water.</p>

VELIKDENCUP and TARGOVISHTETROPHY – powered by our GOLD SPONSORS



Група	ONE MAN RELAY 18.4.2014		SPRINT СПРИНТ 19.4.2014		MIDDLE DISTANCE СПЕДНА 20.4.2014			LONG DISTANCE ДЪЛГА 21.4.2014			Class
	length дължина (km)	controls КТ	length дължина (km)	controls КТ	length дължина (km)	climb сборно (m)	controls КТ	length дължина (km)	climb сборно (m)	controls КТ	
M12	2,6	13	1,8	15	2,2	10	11	2,3	40	12	M12
M14	4,3	21	2,1	16	2,9	20	14	2,9	90	15	M14
M16	5,8	21	2,7	16	4,9	160	19	6,8	220	20	M16
M18	6,9	21	2,9	17	5,3	180	20	7,6	290	24	M18
M20	6,9	21	2,9	17	5,3	180	20	7,6	290	24	M20
M21B	5,4	21	2,6	19	5,2	150	16	5,8	190	16	M21B
M21E	9,4	31	3,1	19	6,5	230	21	10,8	560	29	M21E
M35	6,4	21	2,8	16	5,3	150	20	8,1	350	23	M35
M40	5,4	21	2,6	16	5,2	150	16	6,8	220	20	M40
M45	5,2	19	2,4	17	4,4	140	17	5,8	190	16	M45
M50	5,2	19	2,3	15	4,1	110	17	5,3	210	15	M50
M55	4,6	18	2,2	15	3,8	70	14	5,2	160	15	M55
M60	4,6	18	2,1	17	3,8	70	14	4,1	190	13	M60
M65	4,6	18	2,1	17	3,2	80	13	4,0	160	13	M65
M70	3,6	14	1,7	14	3,2	80	13	3,4	160	15	M70
M75	3,6	14	1,7	14	2,9	70	11	3,4	160	15	M75
Ж12	2,5	13	1,6	14	2,1	10	9	2,3	40	13	W12
Ж14	4,1	20	2,0	17	2,4	40	12	2,4	40	12	W14
Ж16	5,4	21	2,3	14	4,0	130	15	4,5	170	14	W16
Ж18	6,1	22	2,6	18	4,5	110	17	6,4	220	24	W18
Ж20	6,1	22	2,6	18	4,5	110	17	6,4	220	24	W20
Ж21B	5,0	19	2,4	19	4,3	100	16	5,2	210	18	W21B
Ж21E	6,7	29	2,8	16	5,3	160	21	8,1	350	23	W21E
Ж35	5,7	18	2,5	18	4,6	140	18	6,4	220	24	W35
Ж40	5,0	19	2,4	16	4,3	100	16	5,3	250	20	W40
Ж45	4,9	21	2,3	14	3,8	80	14	5,3	250	20	W45
Ж50	4,9	21	2,1	15	3,6	50	12	5,2	160	15	W50
Ж55	4,5	19	2,1	16	3,0	40	13	4,1	190	13	W55
Ж60	4,5	19	2,0	16	3,0	40	13	4,0	160	13	W60
Ж65	4,5	19	2,0	16	2,9	70	11	3,4	160	15	W65
OS	4,1	20	1,6	14	2,2	10	10	2,3	40	13	OS
OM	5,4	21	2,2	16	3,5	80	14	5,2	210	18	OM
OL	6,4	21	2,6	18	4,6	130	18	6,8	220	20	OL

For further information check: cup.variant5.org

Follow us on Facebook: www.facebook.com/velikdencup

VELIKDENCUP and **TARGOVISHTETROPHY** – powered by our **GOLD SPONSORS**



official sponsors and donators:

